

1.



DZ č. IP 12 a DZč. E 13
 (V PRACOVNÍ DNY
 POUZE PRO
 ZÁSOBOVÁNÍ
 8 - 17 h
 MAX. 30 min.)
 INSTALOVAT
 NA NOVÝ SLOUPEK
 VE VZDÁLENOSTI
 3 m OD ÚROVNĚ
 ZPEVNĚNÉ VOZOVKY

VDZ V 10e
 VYZNAČIT O ROZMĚRCI
 5,5 x 2,0 m

*dH. G. dcd!
 Spokojíme s instalací na půdorysu
 DZ a HZ, se toto řešení s možná
 stabiliz*

Správa a údržba silnic
 Jihočeského kraje,
 příspěvková organizace kraje
 Žerotínovo náměstí 449/3, 602 00 BRNO
 IČO: 709 32 581 (23)

POLICIE ČESKÉ REPUBLIKY
 Územní odbor Brno-venkov
 Dopravní inspektorát
 pracoviště dopravního inženýrství
 611 32 Brno, Kounicova 24

POZNÁMKA:

Po celé délce vyhrazeného stání je třeba sklopit obrubník pro snazší najíždění/vyjíždění na vyhrazenou plochu


Dopravní značení bude instalováno dle TP 65 a TP 133.
 Vodorovné dopravní značení které není znázorněno na výkrese a překáží instalaci výkresem navrženého VDZ je nutné před instalací odstranit.
 Před instalací nosných konstrukcí svislých značek je nutné nejdříve vytýčit podzemní inženýrské sítě.

LEGENDA DOPRAVNÍHO ZNAČENÍ:

- Stávající dopravní značení (svislé/vodorovné)
- Dopravní značení INSTALOVAT (svislé/vodorovné)

OBJEDNATEL	MĚSTO RAJHRAD	
VYPRACOVAL	Ing. Tučka	
KONTROLOVAL	Ing. Tučka	
NÁZEV AKCE: ÚPRAVA PARKOVÁNÍ NA ULICI MASARYKOVA U LÉKÁRNY, RAJHRAD		DATUM 05/2021
NÁZEV VÝKRESU: NÁVRH NA DOPLNĚNÍ DOPRAVNÍHO ZNAČENÍ		MĚŘITKO Dle příloh
		PŘÍLOHA č. 1

2-



DZ č. IP 10a INSTALOVAT
 NA NOVÝ SLOUPEK
 VE VZDÁLENOSTI
 1,5 m OD ÚROVNĚ
 ŠTĚRKEM ZPEVNĚNÉ VOZOVY

*24. G. 2021
 není na lepší komunikaci.*


**Správa a údržba silnic
 Jihomoravského kraje,
 příspěvková organizace kraje**
 Žerotínovo náměstí 449/3, 602 00 BRNO
 IČO: 709 32 581 (23)


POLICIE ČESKÉ REPUBLIKY
 Územní oddělení Brno-venkov
 Doprvní inspektorát
 pracoviště dopravního inženýrství
 611 32 Brno, Kounicova 24

POZNÁMKA:

Dopravní značení bude instalováno dle TP 65 a TP 133.
 Vodovodné dopravní značení které není znázorněno na výkrese
 a překáží instalaci výkresem navrženého VDZ je
 nutné před instalací odstranit.
 Před instalací nosných konstrukcí svislých značek je nutné
 nejdříve vytýčit podzemní inženýrské sítě.

LEGENDA DOPRAVNÍHO ZNAČENÍ:

-  - Stávající dopravní značení (svislé/vodorovné)
-  - Dopravní značení INSTALOVAT (svislé/vodorovné)

OBJEDNATEL	MĚSTO RAJHRAD			
VYPRACOVAL	Ing. Tučka			
KONTROLOVAL	Ing. Tučka			
NÁZEV AKCE: ÚPRAVA ZNAČENÍ V ULICI OSTRŮVEK ČOV, RAJHRAD			DATUM	05/2021
			MĚŘITKO	Dle příloh
NÁZEV VÝKRESU: NÁVRH NA DOPLNĚNÍ DOPRAVÍ ZNAČKY			PŘÍLOHA č.	1



DZ č. IP 13b a DZ č. E 13
(MAX. 2 hod.)
INSTALOVAT
NA NOVÝ SLOUPEK
VE VZDÁLENOSTI
2 m OD ÚROVNĚ
ZPEVNĚNÉ VOZOVKY

*DH. G. dodal
Souhlasíme s instalováním podzemního
DZ a Hm, již také souhlasíme s měřičem
rozdělení*



Správa a údržba silnic
Jihomoravského kraje,
příspěvková organizace kraje
Žerotínovo náměstí 449/3, 602 00 BRNO
IČO: 709 32 581 (23)


POLICIE ČESKÉ REPUBLIKY
Územní odbor Brno-venkov
Dopravní inspektorát
pracoviště dopravního inženýrství
611 32 Brno, Kounicova 24


POZNÁMKA:

Dopravní značení bude instalováno dle TP 65 a TP 133.
Vodorovné dopravní značení které není znázorněno na výkrese
a překáží instalaci výkresem navrženého VDZ je
nutné před instalací odstranit.
Před instalací nosných konstrukcí svislých značek je nutné
nejdříve vytýčit podzemní inženýrské sítě.

LEGENDA DOPRAVNÍHO ZNAČENÍ:

-  - Stávající dopravní značení (svislé/vodorovné)
-  - Dopravní značení INSTALOVAT (svislé/vodorovné)

OBJEDNATEL	MĚSTO RAJHRAD		
VYPRACOVAL	Ing. Tučka		
KONTROLOVAL	Ing. Tučka		
NÁZEV AKCE:		DATUM	05/2021
ÚPRAVA PARKOVÁNÍ NA ULICI MASARYKOVA U NÁDRAŽÍ, RAJHRAD		MĚŘITKO	Dle příloh
NÁZEV VÝKRESU:		PŘÍLOHA č.	
NÁVRH NA DOPLNĚNÍ DOPRAVNÍHO ZNAČENÍ		1	



ODRAZOVÉ ZRCADLO
(1000 x 800 mm)
INSTALOVAT VE VÝŠCE 2,5m
NA NOVÝ SLOUPEK
DLE NAZNAČENÝCH
ROZHLEDOVÝCH
VZDÁLENOSTÍ
TAK, ABY VNĚJŠÍ
OKRAJ ZRCADLA BYL
VE VZDÁLENOSTI
1m OD VOZOVKY

*24.6.2021
není se krajší harmonizací*

*Správa a údržba silnic
Středomoravského kraje,
příspěvková organizace kraje
Žerotínovo náměstí 449/3, 602 00 BRNO
IČO: 709 32 581 (23)*



POLICIE ČESKÉ REPUBLIKY
Územní odbor Brno-venkov
Dopravní inspektorát
pracoviště dopravního inženýrství
611 32 Brno, Kounicova 24

POZNÁMKA:

Dopravní značení bude instalováno dle TP 65 a TP 119.

Před instalací nosných konstrukcí svislých značek je nutné nejdříve vytyčit podzemní inženýrské sítě.

LEGENDA DOPRAVNÍHO ZNAČENÍ:

-  - Stávající dopravní značení (svislé/vodorovné)
-  - Dopravní značení INSTALOVAT (svislé/vodorovné)

OBJEDNATEL	MĚSTO RAJHRAD		TRAFFIC ADVISORY
VYPRACOVAL	Ing. Tučka		
KONTROLOVAL	Ing. Tučka		
NÁZEV AKCE: ÚPRAVA ZNAČENÍ V ULICI TOVÁRNÍ (U HŘBITOVA), RAJHRAD			DATUM 06/2021
NÁZEV VÝKRESU: NÁVRH NA DOPLNĚNÍ ODRAZOVÉHO ZRCADLA			MĚŘITKO Dle příloh
			PŘÍLOHA č. 1

POLICIE ČESKÉ REPUBLIKY
 Územní odbor Brno-venkov
 Dopravní inspektorát
 Pracoviště dopravního inženýrství
 ul. 22. Brno, Kounilova 24



DZ č.B 1 a DZ č.E 13
 (MIMO DOPRAVNÍ OBSLUHU)
 INSTALOVAT
 NA NOVÝ SLOUPEK
 VE VZDÁLENOSTI
 1,5 m OD ÚROVNĚ
 ZPEVNĚNÉ VOZOVKY

*24.6.2021
 není se krajší domovníací*

**Správa a údržba silnic
 Jihomoravského kraje,**
 příspěvková organizace kraje
 Žerotínovo náměstí 449/3, 602 00 BRNO
 IČO: 709 32 581 (23)

POLICIE ČESKÉ REPUBLIKY Územní odbor Brno-venkov Dopravní inspektorát, pracoviště dopravního inženýrství	
Odsouhlaseno dne:	14-06-2021
Pod č.j.:	KRPB-99270-1/ČJ-2021-0603DI
v kontextu č.j.:	KRPB /ČJ-20-0603DI
Dle §	zák. č. 13/1997 Sb.
§ 77/2b	zák. č. 361/2000 Sb.

POZNÁMKA:

Dopravní značení bude instalováno dle TP 65 a TP 133.
 Vodorovné dopravní značení které není znázorněno na výkrese
 a překáží instalaci výkresem navrženého VDZ je
 nutné před instalací odstranit.
 Před instalací nosných konstrukcí svislých značek je nutné
 nejdříve vytýčit podzemní inženýrské sítě.

LEGENDA DOPRAVNÍHO ZNAČENÍ:

- Stávající dopravní značení (svislé/vodorovné)
- Dopravní značení INSTALOVAT (svislé/vodorovné)

OBJEDNATEL	MĚSTO RAJHRAD		
VYPRACOVAL	Ing. Tučka		
KONTROLOVAL	Ing. Tučka		
NÁZEV AKCE:		DATUM	05/2021
ÚPRAVA ZNAČENÍ PRO ÚK PRO PARCELY 2237, RAJHRAD		MĚŘITKO	Dle příloh
NÁZEV VÝKRESU:		PŘÍLOHA č.	1
NÁVRH NA DOPLNĚNÍ DOPRAVÍ ZNAČKY			

[Handwritten signature]