

1.



DZ č. IP 12 a DZč. E 13  
 (V PRACOVNÍ DNY  
 POUZE PRO  
 ZÁSOBOVÁNÍ  
 8 - 17 h  
 MAX. 30 min.)  
 INSTALOVAT  
 NA NOVÝ SLOUPEK  
 VE VZDÁLENOSTI  
 3 m OD ÚROVNĚ  
 ZPEVNĚNÉ VOZOVKY

VDZ V 10e  
 VYZNAČIT O ROZMĚRCI  
 5,5 x 2,0 m

*dH. G. dcd!  
 Spokojíme s instalací na půdorysu  
 DZ a Hw, se toto řešení s možná  
 stabiliz*

Správa a údržba silnic  
 Jihočeského kraje,  
 příspěvková organizace kraje  
 Žerotínovo náměstí 449/3, 602 00 BRNO  
 IČO: 709 32 581 (23)

POLICIE ČESKÉ REPUBLIKY  
 Územní odbor Brno-venkov  
 Dopravní inspektorát  
 pracoviště dopravního inženýrství  
 611 32 Brno, Kounicova 24

**POZNÁMKA:**

Po celé délce vyhrazeného stání je třeba sklopit obrubník pro snazší najíždění/vyjíždění na vyhrazenou plochu

Dopravní značení bude instalováno dle TP 65 a TP 133. Vodorovné dopravní značení které není znázorněno na výkrese a překáží instalaci výkresem navrženého VDZ je nutné před instalací odstranit. Před instalací nosných konstrukcí svislých značek je nutné nejdříve vytýčit podzemní inženýrské sítě.


**LEGENDA DOPRAVNÍHO ZNAČENÍ:**

- Stávající dopravní značení (svislé/vodorovné)
- Dopravní značení INSTALOVAT (svislé/vodorovné)

OBJEDNATEL	MĚSTO RAJHRAD			
VYPRACOVAL	Ing. Tučka			
KONTROLOVAL	Ing. Tučka			
NÁZEV AKCE:	ÚPRAVA PARKOVÁNÍ NA ULICI MASARYKOVA U LÉKÁRNY, RAJHRAD		DATUM	05/2021
NÁZEV VÝKRESU:			MĚŘITKO	Dle příloh
NÁVRH NA DOPLNĚNÍ DOPRAVNÍHO ZNAČENÍ			PŘÍLOHA č.	1



2-



DZ č. IP 10a INSTALOVAT  
 NA NOVÝ SLOUPEK  
 VE VZDÁLENOSTI  
 1,5 m OD ÚROVNĚ  
 ŠTĚRKEM ZPEVNĚNÉ VOZOVY

*24. 6. 2021  
 není na lepší komunikaci.*

**Správa a údržba silnic  
 Jihomoravského kraje,  
 příspěvková organizace kraje**  
 Žerotínovo náměstí 449/3, 602 00 BRNO  
 IČO: 709 32 581 (23)

**POLICIE ČESKÉ REPUBLIKY**  
 Územní oddělení Brno-venkov  
 Doprvní inspektorát  
 pracoviště dopravního inženýrství  
 611 32 Brno, Kounicova 24

**POZNÁMKA:**

Dopravní značení bude instalováno dle TP 65 a TP 133.  
 Vodovodné dopravní značení které není znázorněno na výkrese  
 a překáží instalaci výkresem navrženého VDZ je  
 nutné před instalací odstranit.  
 Před instalací nosných konstrukcí svislých značek je nutné  
 nejdříve vytýčit podzemní inženýrské sítě.

**LEGENDA DOPRAVNÍHO ZNAČENÍ:**

- Stávající dopravní značení (svislé/vodorovné)
- Dopravní značení INSTALOVAT (svislé/vodorovné)

OBJEDNATEL	MĚSTO RAJHRAD		<b>TRAFFIC ADVISORY</b>	
VYPRACOVAL	Ing. Tučka			
KONTROLOVAL	Ing. Tučka			
NÁZEV AKCE: ÚPRAVA ZNAČENÍ V ULICI OSTRŮVEK ČOV, RAJHRAD			DATUM	05/2021
			MĚŘITKO	Dle příloh
NÁZEV VÝKRESU: NÁVRH NA DOPLNĚNÍ DOPRAVÍ ZNAČKY			PŘÍLOHA č.	1





DZ č. IP 13b a DZ č. E 13  
(MAX. 2 hod.)  
INSTALOVAT  
NA NOVÝ SLOUPEK  
VE VZDÁLENOSTI  
2 m OD ÚROVNĚ  
ZPEVNĚNÉ VOZOVKY

*DH. G. dodal  
Souhlasíme s instalováním podzemního  
DZ a Hm, již také souhlasíme s měřičem  
rozdělní*



Správa a údržba silnic  
Jihomoravského kraje,  
příspěvková organizace kraje  
Žerotínovo náměstí 449/3, 602 00 BRNO  
IČO: 709 32 581 (23)


POLICIE ČESKÉ REPUBLIKY  
Územní odbor Brno-venkov  
Dopravní inspektorát  
pracoviště dopravního inženýrství  
611 32 Brno, Kounicova 24

#### POZNÁMKA:


Dopravní značení bude instalováno dle TP 65 a TP 133.  
Vodorovné dopravní značení které není znázorněno na výkrese  
a překáží instalaci výkresem navrženého VDZ je  
nutné před instalací odstranit.  
Před instalací nosných konstrukcí svislých značek je nutné  
nejdříve vytýčit podzemní inženýrské sítě.

#### LEGENDA DOPRAVNÍHO ZNAČENÍ:

-  - Stávající dopravní značení (svislé/vodorovné)
-  - Dopravní značení INSTALOVAT (svislé/vodorovné)

OBJEDNATEL	MĚSTO RAJHRAD		
VYPRACOVAL	Ing. Tučka		
KONTROLOVAL	Ing. Tučka		
NÁZEV AKCE:		DATUM	05/2021
ÚPRAVA PARKOVÁNÍ NA ULICI MASARYKOVA U NÁDRAŽÍ, RAJHRAD		MĚŘITKO	Dle příloh
NÁZEV VÝKRESU:		PŘÍLOHA č.	
NÁVRH NA DOPLNĚNÍ DOPRAVNÍHO ZNAČENÍ		1	





ODRAZOVÉ ZRCADLO  
(1000 x 800 mm)  
INSTALOVAT VE VÝŠCE 2,5m  
NA NOVÝ SLOUPEK  
DLE NAZNAČENÝCH  
ROZHLEDOVÝCH  
VZDÁLENOSTÍ  
TAK, ABY VNĚJŠÍ  
OKRAJ ZRCADLA BYL  
VE VZDÁLENOSTI  
1m OD VOZOVKY

*24.6.2021  
není se krajší harmonizací*

*Správa a údržba silnic  
Středomoravského kraje,  
příspěvková organizace kraje  
Žerotínovo náměstí 449/3, 602 00 BRNO  
IČO: 709 32 581 (23)*



**POLICIE ČESKÉ REPUBLIKY**  
Územní odbor Brno-venkov  
Dopravní inspektorát  
pracoviště dopravního inženýrství  
611 32 Brno, Kounicova 24

**POZNÁMKA:**

Dopravní značení bude instalováno dle TP 65 a TP 119.

Před instalací nosných konstrukcí svislých značek je nutné nejdříve vytyčit podzemní inženýrské sítě.

**LEGENDA DOPRAVNÍHO ZNAČENÍ:**

-  - Stávající dopravní značení (svislé/vodorovné)
-  - Dopravní značení INSTALOVAT (svislé/vodorovné)

OBJEDNATEL	MĚSTO RAJHRAD		<b>TRAFFIC ADVISORY</b>
VYPRACOVAL	Ing. Tučka		
KONTROLOVAL	Ing. Tučka		
NÁZEV AKCE: <b>ÚPRAVA ZNAČENÍ V ULICI TOVÁRNÍ (U HŘBITOVA), RAJHRAD</b>			DATUM 06/2021
NÁZEV VÝKRESU: <b>NÁVRH NA DOPLNĚNÍ ODRAZOVÉHO ZRCADLA</b>			MĚŘITKO Dle příloh
			PŘÍLOHA č. <b>1</b>



POLICIE ČESKÉ REPUBLIKY  
Územní odbor Brno-venkov  
Dopravní inspektorát  
pracoviště dopravního inženýrství  
602 00 Brno, Kounilova 24



DZ č.B 1 a DZ č.E 13  
(MIMO DOPRAVNÍ OBSLUHU)  
INSTALOVAT  
NA NOVÝ SLOUPEK  
VE VZDÁLENOSTI  
1,5 m OD ÚROVNĚ  
ZPEVNĚNÉ VOZOVKY

*24.6. 2021  
nem se mající komunikací*

Správa a údržba silnic  
Jihomoravského kraje,  
příspěvková organizace kraje  
Žerotínovo náměstí 449/3, 602 00 BRNO  
IČO: 709 32 581 (23)



POLICIE ČESKÉ REPUBLIKY Územní odbor Brno-venkov Dopravní inspektorát, pracoviště dopravního inženýrství	
Odsouhlaseno dne:	14-06-2021
Pod č.j.:	KRPB-99270-1/ČJ-2021-0603DI
v kontextu č.j.:	KRPB-1/ČJ-20-0603DI
Dle §	zák. č. 13/1997 Sb.
§ 77/2b	zák. č. 361/2000 Sb.


*[Handwritten signature]*

**POZNÁMKA:**

Dopravní značení bude instalováno dle TP 65 a TP 133.  
Vodorovné dopravní značení které není znázorněno na výkrese  
a překáží instalaci výkresem navrženého VDZ je  
nutné před instalací odstranit.  
Před instalací nosných konstrukcí svislých značek je nutné  
nejdříve vytýčit podzemní inženýrské sítě.

**LEGENDA DOPRAVNÍHO ZNAČENÍ:**

-  - Stávající dopravní značení (svislé/vodorovné)
-  - Dopravní značení INSTALOVAT (svislé/vodorovné)

OBJEDNATEL	MĚSTO RAJHRAD			
VYPRACOVAL	Ing. Tučka			
KONTROLOVAL	Ing. Tučka			
NÁZEV AKCE:	ÚPRAVA ZNAČENÍ PRO ÚK PRO PARCELY 2237, RAJHRAD		DATUM	05/2021
NÁZEV VÝKRESU:	NÁVRH NA DOPLNĚNÍ DOPRAVÍ ZNAČKY		MĚŘITKO	Dle příloh
			PŘÍLOHA č.	1