

















NAVRŽENÉ INŽENÝRSKÉ SÍTĚ V RÁMCI TOHOTO PROJEKTU:

-  SO 01 - Komunikace
-  SO 02 - Odvodnění komunikace
-  SO 03.1 - Stoky
-  SO 03.2 - Výtlač V3
-  SO 03.3 - Přípojka NN
-  SO 03.4 - Odbočky pro domovní přípojky - odhad
-  SO 04.1 - Vodovodní řady
-  SO 04.2 - Vodovodní přípojky
-  SO 05 - Přeložky NN
-  SO 06 - Sdělovací kabely
-  SO 07 - Veřejné osvětlení

LEGENDA STÁVAJÍCÍCH SÍTÍ:

-  VODOVOD
-  KANALIZACE
-  VEDENÍ NN NADZEMNÍ
-  VEDENÍ NN PODZEMNÍ
-  VEDENÍ VN NADZEMNÍ
-  SDĚLOVACÍ KABEL - PODZEMNÍ
-  PLYNOVOD STL

KOORDINAČNÍ SITUACE

M 1: 500

