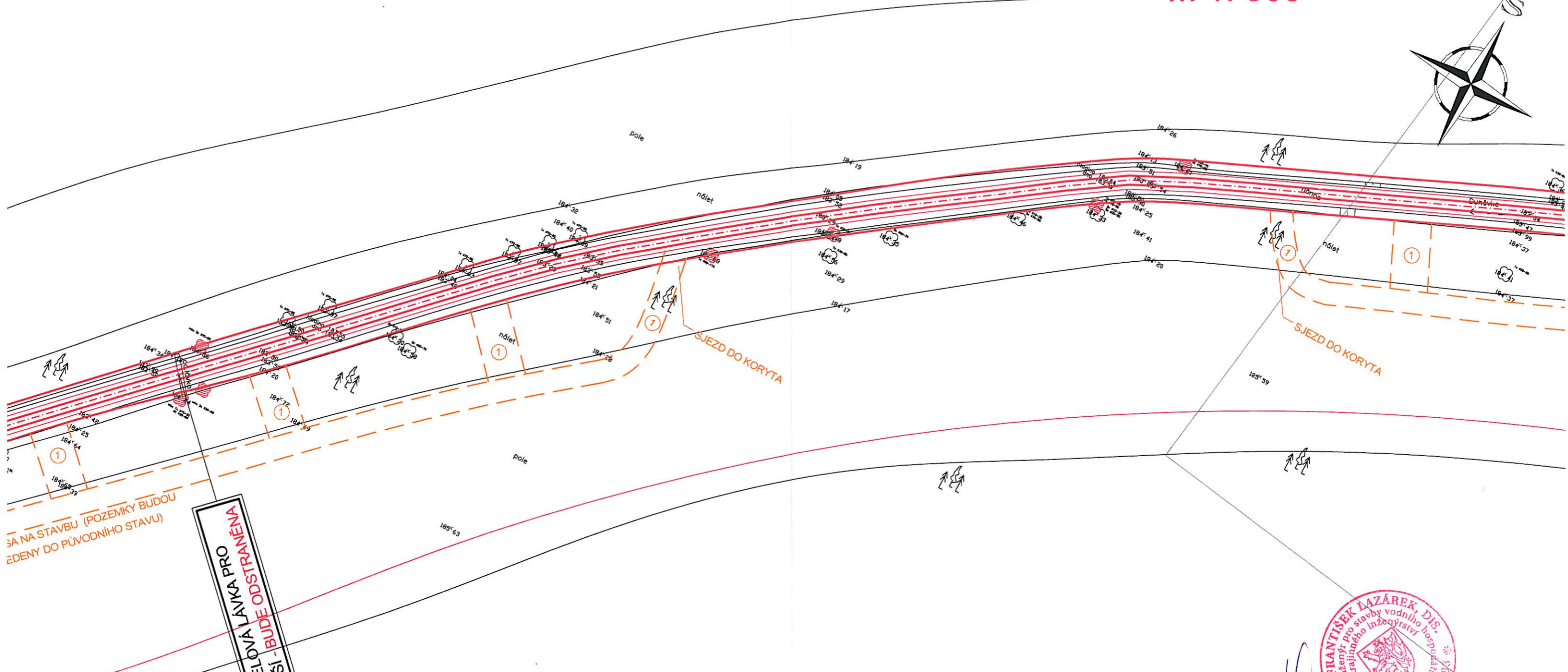



# PODROBNÁ SITUACE Č.2

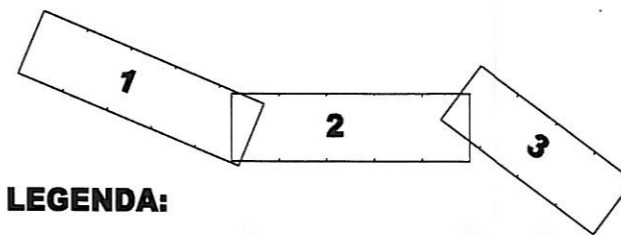
M 1: 500



SA NA STAVBU (POZEMKY BUDOU  
EDENY DO PŮVODNÍHO STAVU)

OCELOVÁ LÁVKA PRO  
 PĚŠÍ - BUDE ODSTRANĚNA  
 800x4000

## KLAD LISTŮ SITUACÍ:



## LEGENDA:

- NÁVRH - UPRAVENÝ TERÉN
- - - - - DOČASNÁ PŘÍJEZDOVÁ CESTA
- ① PŘÍSTUPOV PÁS - PRŮSEK V NÁLETOVÉ VEGETACI
- STÁVAJÍCÍ TERÉN
- ■ ■ ■ KÁCENÍ DŘEVIN, TRHÁNÍ PAŘEZŮ



NAVRHL/VYPRACOVAL: ING. HALOUZKA	ZODPOVĚDNÝ PROJEKTANT: ING. BARTEČEK	VEDOUCÍ PROJEKTANT: ING. LAZÁREK, DIS.	TECHNICKÁ KONTROLA: ING. LAZÁREK, DIS.	 Kounicova 685/20, 602 00 Brno IČ: 29262747, TEL.: 605 114 896
KRAJ: JIHMORAVSKÝ		KATASTR. OZEMÍ: RAJHRADICE		
INVESTOR: POVODÍ MORAVY, s.p. DŘEVAŘSKÁ 11, 602 00 BRNO				DATUM: 09/2017
AKCE: <b>DUNÁVKA, Ř. KM 3,760 - 5,010, RAJHRADICE, RETENČNÍ OPATŘENÍ NA TOKU</b>				STUPEŇ: DUR
<b>PODROBNÁ SITUACE Č.2</b>				FORMÁT: 5x44
				MĚŘÍTKO: 1:500