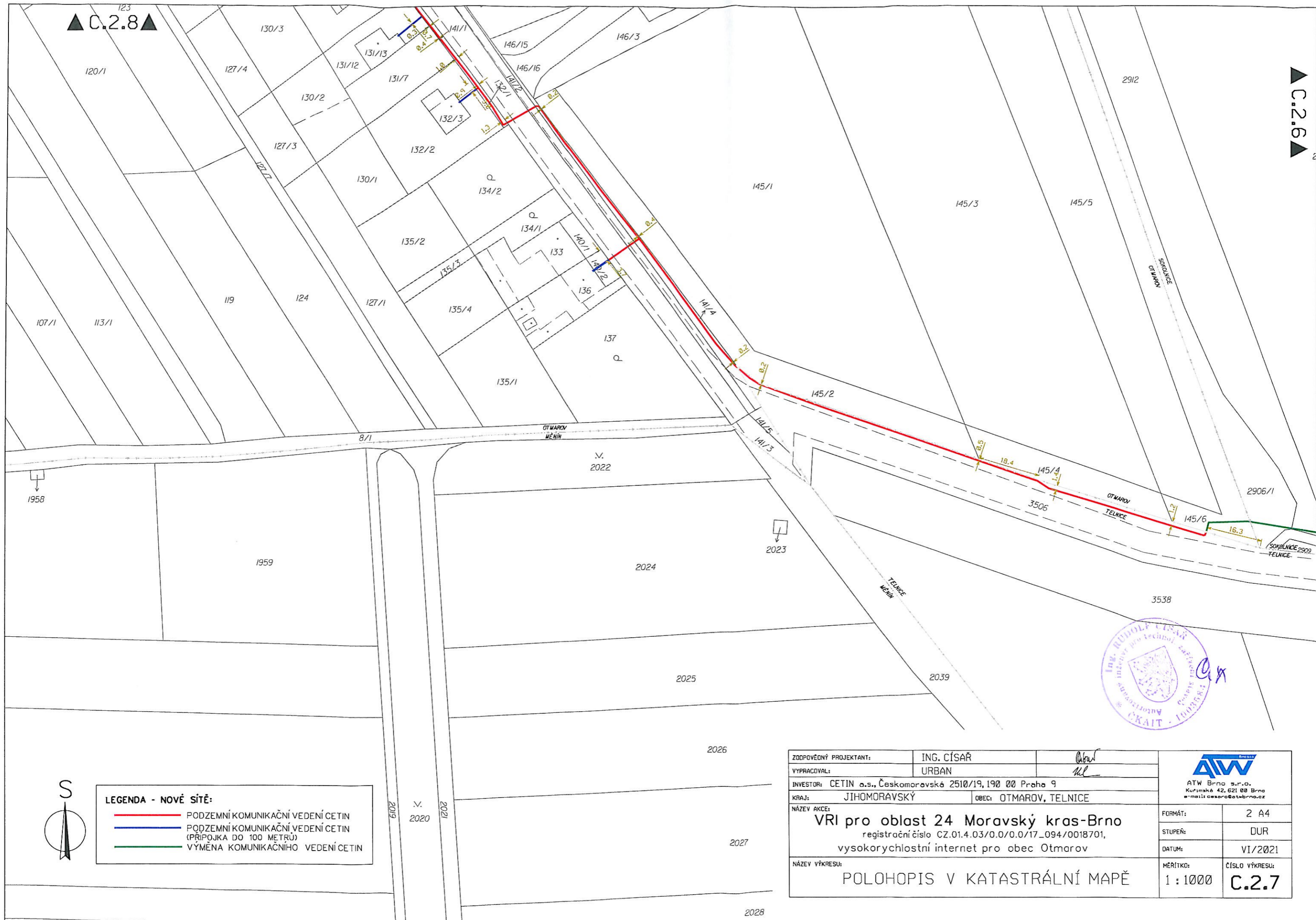


▲ C.2.8 ▲


▲ C.2.6 ▲



**LEGENDA - NOVÉ SÍTĚ:**

- PODZEMNÍ KOMUNIKAČNÍ VEDENÍ CETIN
- PODZEMNÍ KOMUNIKAČNÍ VEDENÍ CETIN (PŘIPOJKA DO 100 MĚTRŮ)
- VÝMĚNA KOMUNIKAČNÍHO VEDENÍ CETIN



ZODPOVĚDNÝ PROJEKTANT:	ING. ČÍŠAŘ	<i>Čížák</i>	 ATW Brno s.r.o. Kufinská 42, 621 00 Brno e-mail: cesaro@atwbrno.cz
VYPRACOVAL:	URBAN	<i>Urban</i>	
INVESTOR:	CETIN a.s., Českomoravská 2510/19, 190 00 Praha 9		
KRAJ:	JIHOMORAVSKÝ	OBEC:	OTMAROV, TELNICE
NÁZEV AKCE:	<b>VRI pro oblast 24 Moravský kras-Brno</b> registrační číslo CZ.01.4.03/0.0/0.0/17_094/0018701, vysokorychlostní internet pro obec Otmarov		
NÁZEV VÝKRESU:	POLOHOVIS V KATASTRÁLNÍ MAPĚ CÍSLA VÝKRESU: 1 : 1000 <b>C.2.7</b>		
		FORMÁT:	2 A4
		STUPEŇ:	DUR
		DATUM:	VI/2021



▲C.2.11▲

ZODPĚVĚNÝ PROJEKTANT:	ING. CÍSAŘ	
VYPRACOVAL:	URBAN	
INVESTOR:	CETIN a.s., Českomoravská 2510/19, 190 00 Praha 9	
KRAJ:	JIHOMORAVSKÝ	OBEC: OTMAROV



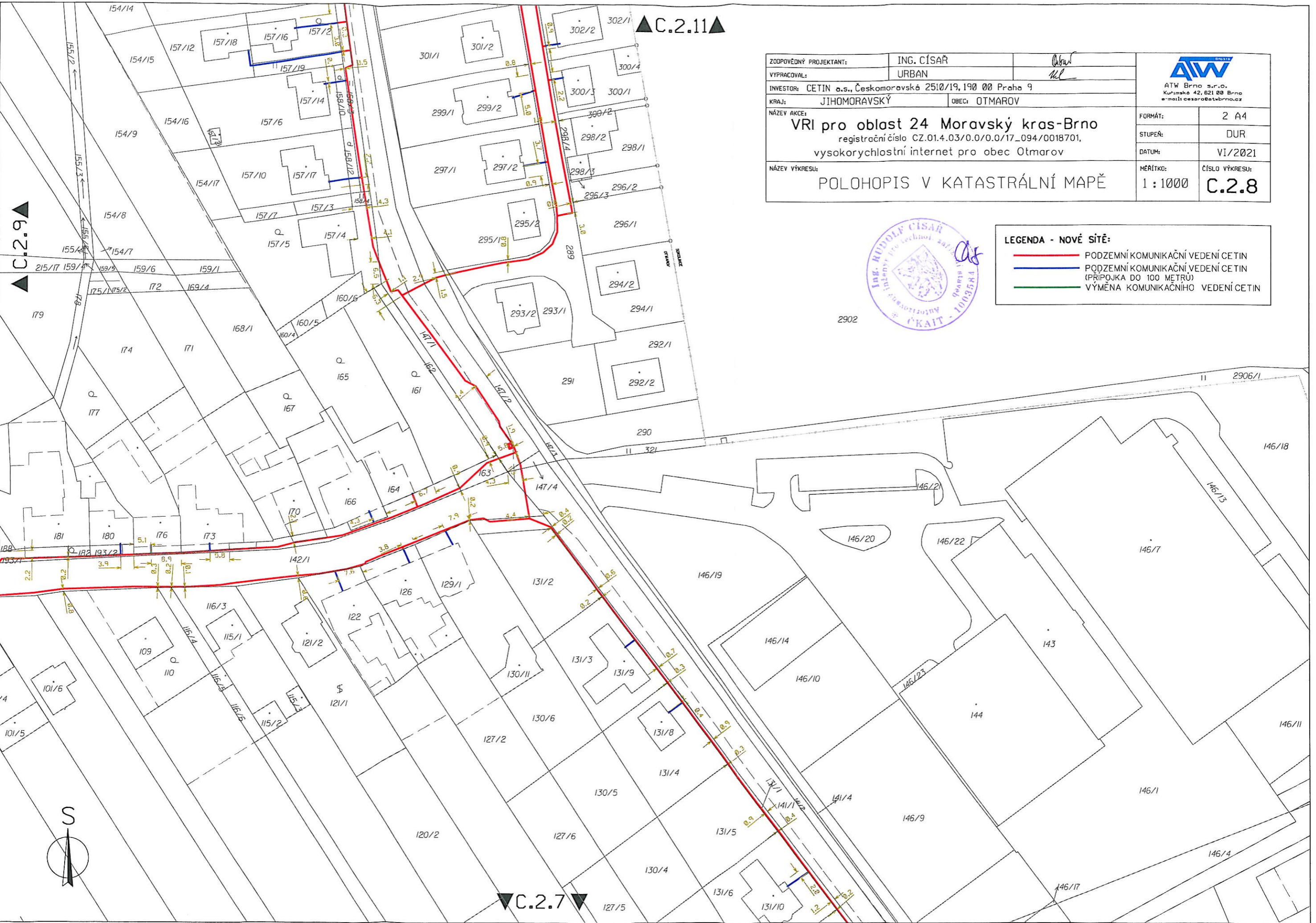

FORMÁT:	2 A4
STUPEŇ:	DUR
DATUM:	VI/2021
MĚŘÍTKO:	1 : 1000
ČÍSLO VÝKRESU:	C.2.8

**VRI pro oblast 24 Moravský kras-Brno**  
 registrační číslo CZ.01.4.03/0.0/0.0/17\_094/0018701,  
 vysokorychlostní internet pro obec Otmarov

NÁZEV VÝKRESU:  
**POLOHOVIS V KATASTRÁLNÍ MAPĚ**

**LEGENDA - NOVÉ SÍTĚ:**

- PODZEMNÍ KOMUNIKAČNÍ VEDENÍ CETIN
- PODZEMNÍ KOMUNIKAČNÍ VEDENÍ CETIN (PŘIPOJKA DO 100 MĚTRŮ)
- VÝMĚNA KOMUNIKAČNÍHO VEDENÍ CETIN






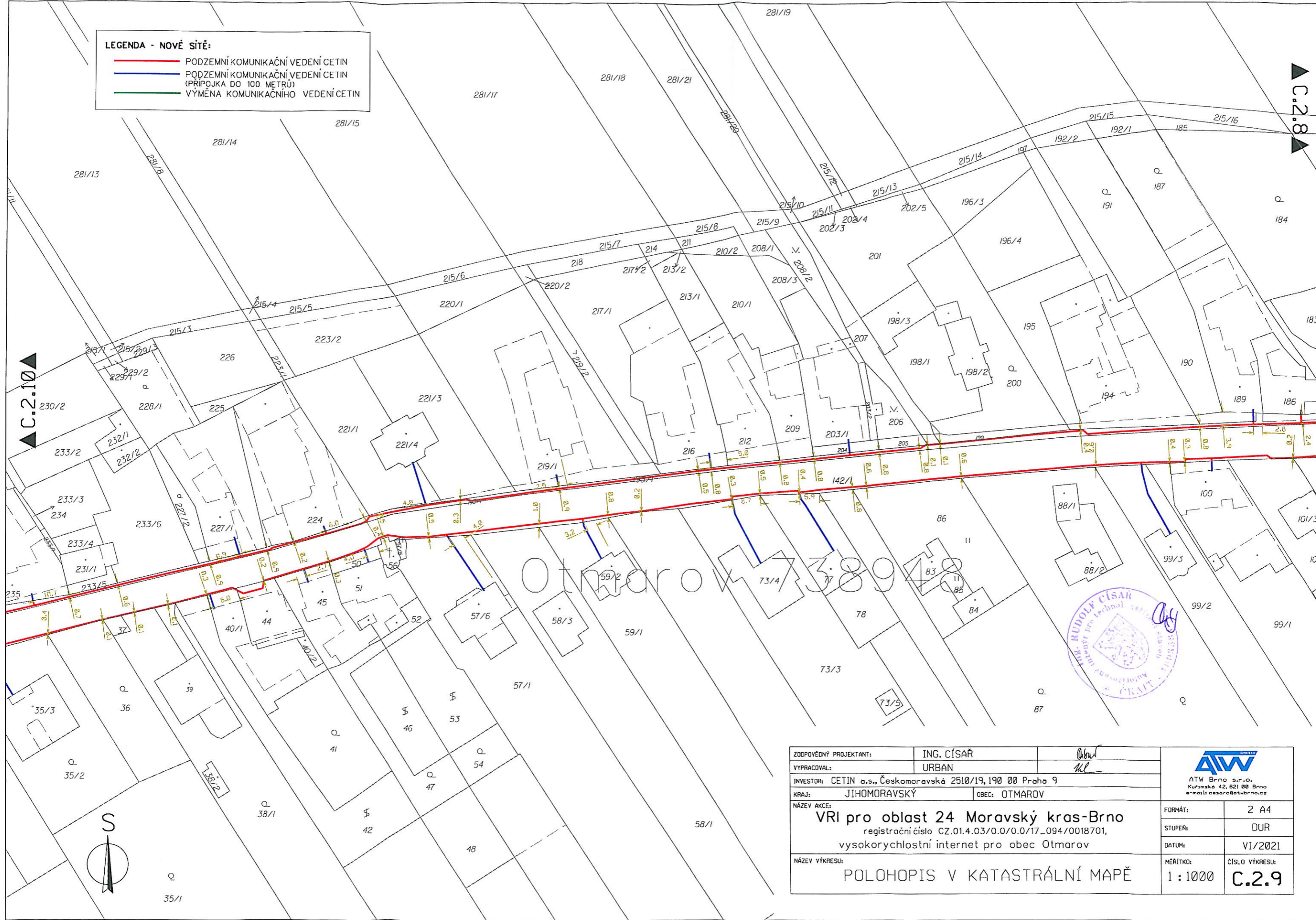
▲C.2.9▲



▼C.2.7▼



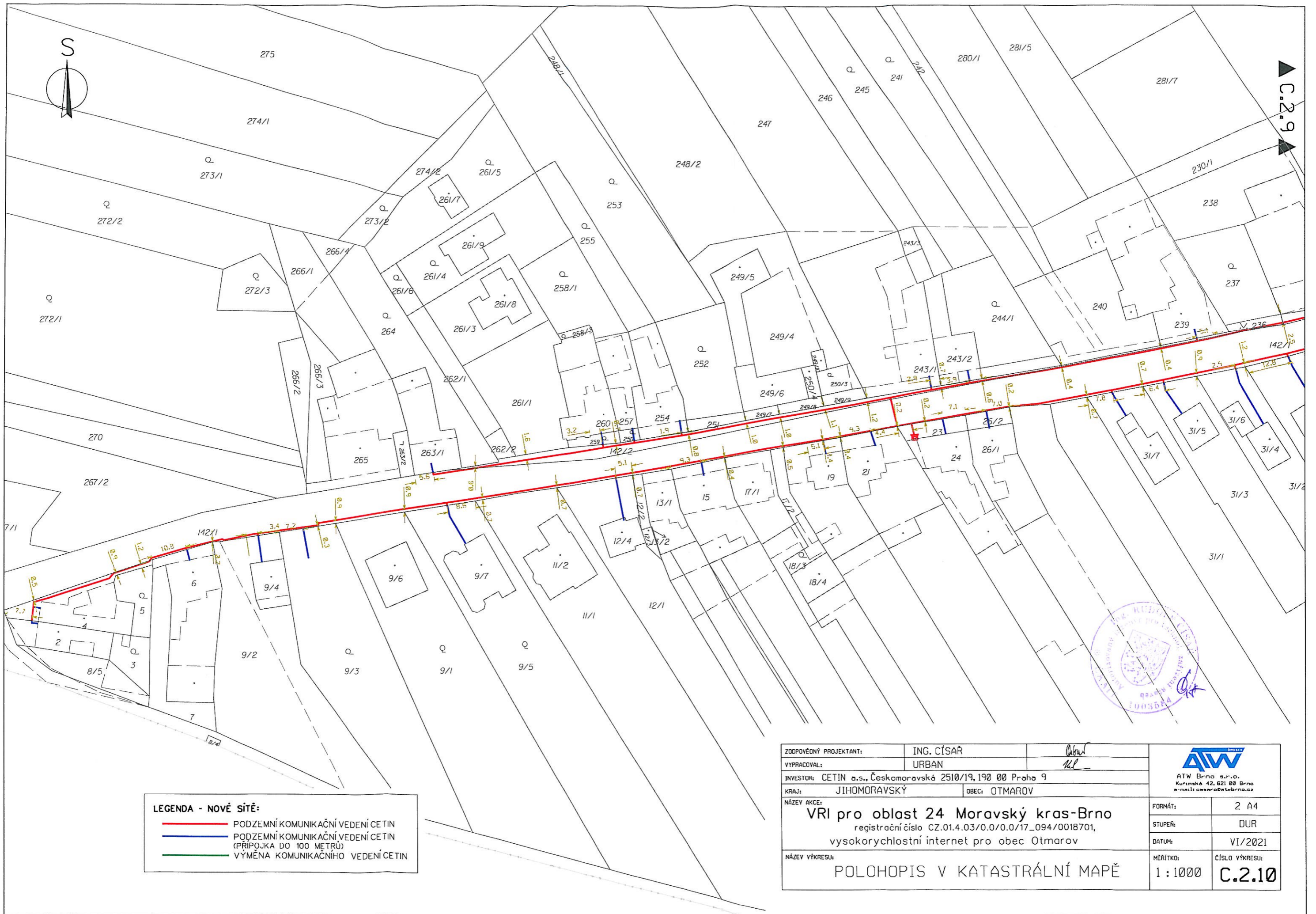
**LEGENDA - NOVÉ SÍTĚ:**

	PODZEMNÍ KOMUNIKAČNÍ VEDENÍ CETIN
	PODZEMNÍ KOMUNIKAČNÍ VEDENÍ CETIN (PŘIPOJKA DO 100 METRŮ)
	VÝMĚNA KOMUNIKAČNÍHO VEDENÍ CETIN



ZODPOVĚDNÝ PROJEKTANT:	ING. CÍSAŘ			
VYPRACOVAL:	URBAN			
INVESTOR:	CETIN a.s., Českomoravská 2510/19, 190 00 Praha 9		ATW Brno s.r.o. Kupčákova 42, 621 00 Brno e-mail: cesar@atwbrno.cz	
KRAJ:	JIHOMORAVSKÝ	OBEC:	OTMAROV	
NÁZEV AKCE:	<b>VRI pro oblast 24 Moravský kras-Brno</b> registrační číslo CZ.01.4.03/0.0/0.0/17_094/0018701, vysokorychlostní internet pro obec Otmarov		FORMÁT:	2 A4
NÁZEV VÝKRESU:	POLOHOVIS V KATASTRÁLNÍ MAPĚ		STUPEŇ:	DUR
			DATUM:	VI/2021
			MĚRÍTKO:	1 : 1000
			ČÍSLO VÝKRESU:	<b>C.2.9</b>






**LEGENDA - NOVÉ SÍTĚ:**

	PODZEMNÍ KOMUNIKAČNÍ VEDENÍ CETIN
	PODZEMNÍ KOMUNIKAČNÍ VEDENÍ CETIN (PŘÍPOJKA DO 100 METRŮ)
	VÝMĚNA KOMUNIKAČNÍHO VEDENÍ CETIN

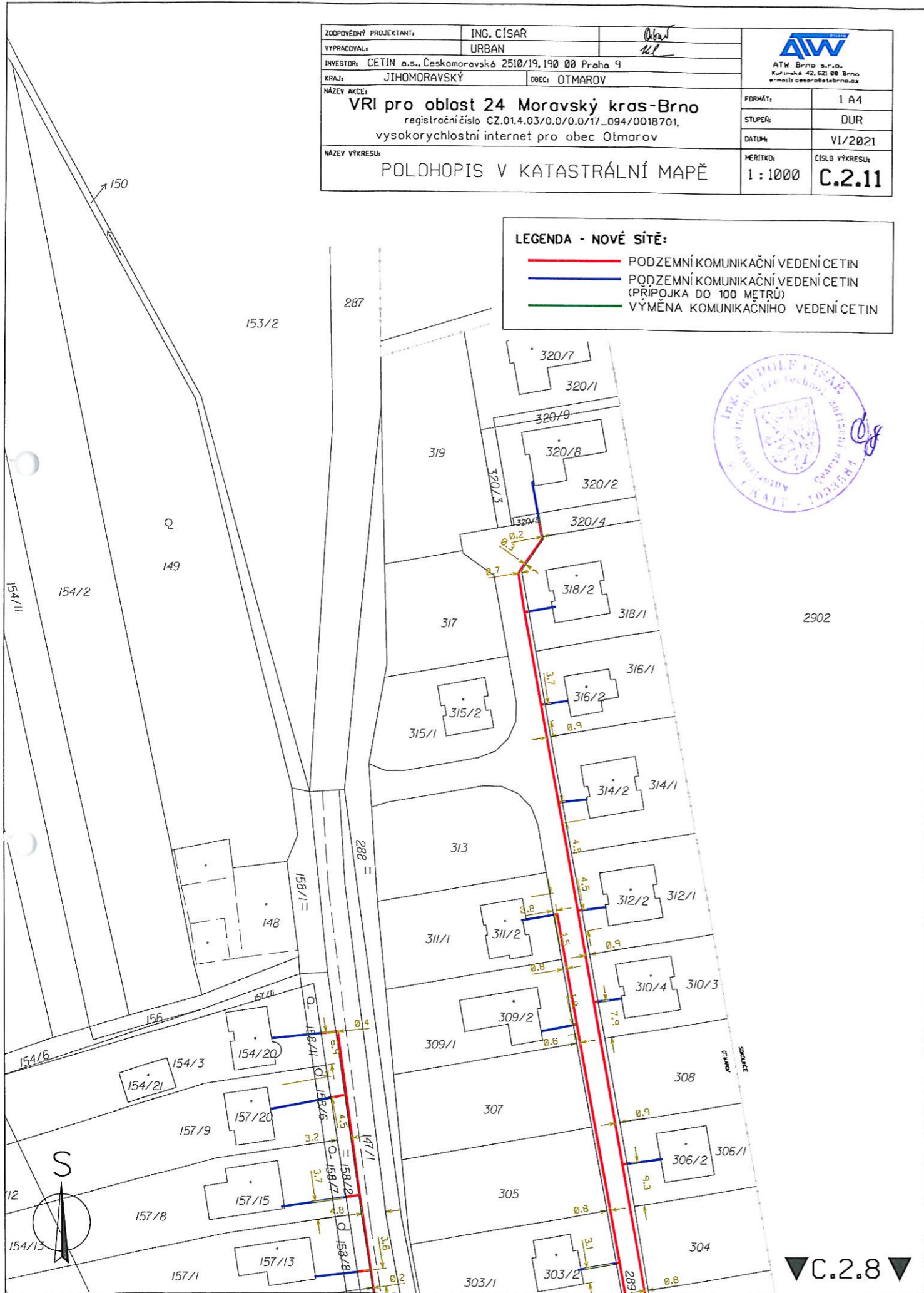
ZODPOVĚDNÝ PROJEKTANT:	ING. ČÍSAŘ		
VYPRACOVAL:	URBAN		
INVESTOR:	CETIN a.s., Českomoravská 2510/19, 190 00 Praha 9		
KRAJ:	JIHOMORAVSKÝ	OBEC:	OTMAROV
NÁZEV AKCE:	<b>VRI pro oblast 24 Moravský kras-Brno</b> registrační číslo CZ.01.4.03/0.0/0.0/17_094/0018701, vysokorychlostní internet pro obec Otmarov		
NÁZEV VÝKRESU:	POLOHOPIS V KATASTRÁLNÍ MAPĚ		
FORMÁT:	2 A4		
STUPEŇ:	DUR		
DATUM:	VI/2021		MĚŘÍTKO: 1 : 1000
CÍSLO VÝKRESU:	C.2.10		



ZODPOVĚDNÝ PROJEKTANT:	ING. CÍSAŘ	 ATW Brno s.r.o. Kufimská 42, 621 00 Brno e-mail: cisar@atwbrno.cz		
VYPRACOVÁNÍ:	URBAN			
INVESTOR:	CETIN a.s., Českomoravská 2510/19, 190 00 Praha 9	FORMÁT:	1 A4	
KRAJ:	JIHOMORAVSKÝ	STUPEŇ:	DUR	
OBEC:	OTMAROV	DATUM:	VI/2021	
NÁZEV AKCE:	<b>VRI pro oblast 24 Moravský kras-Brno</b> registrační číslo CZ.01.4.03/0.0/0.0/0.0/17_094/0018701, vysokorychlostní internet pro obec Otmarov		MĚŘITOK:	1 : 1000
NÁZEV VÝKRESU:	<b>POLOHOPIS V KATASTRÁLNÍ MAPĚ</b>		ČÍSLO VÝKRESU:	<b>C.2.11</b>

**LEGENDA - NOVÉ SÍTĚ:**

- PODZEMNÍ KOMUNIKAČNÍ VEDENÍ CETIN
- PODZEMNÍ KOMUNIKAČNÍ VEDENÍ CETIN (PŘÍPOJKA DO 100 MĚTRŮ)
- VÝMĚNA KOMUNIKAČNÍHO VEDENÍ CETIN



▼C.2.8▼